

MIEJSCOWY PLAN ZAGOSPODAROWANIA PRZESTRZENNEGO MIASTA RAWY MAZOWIECKIEJ

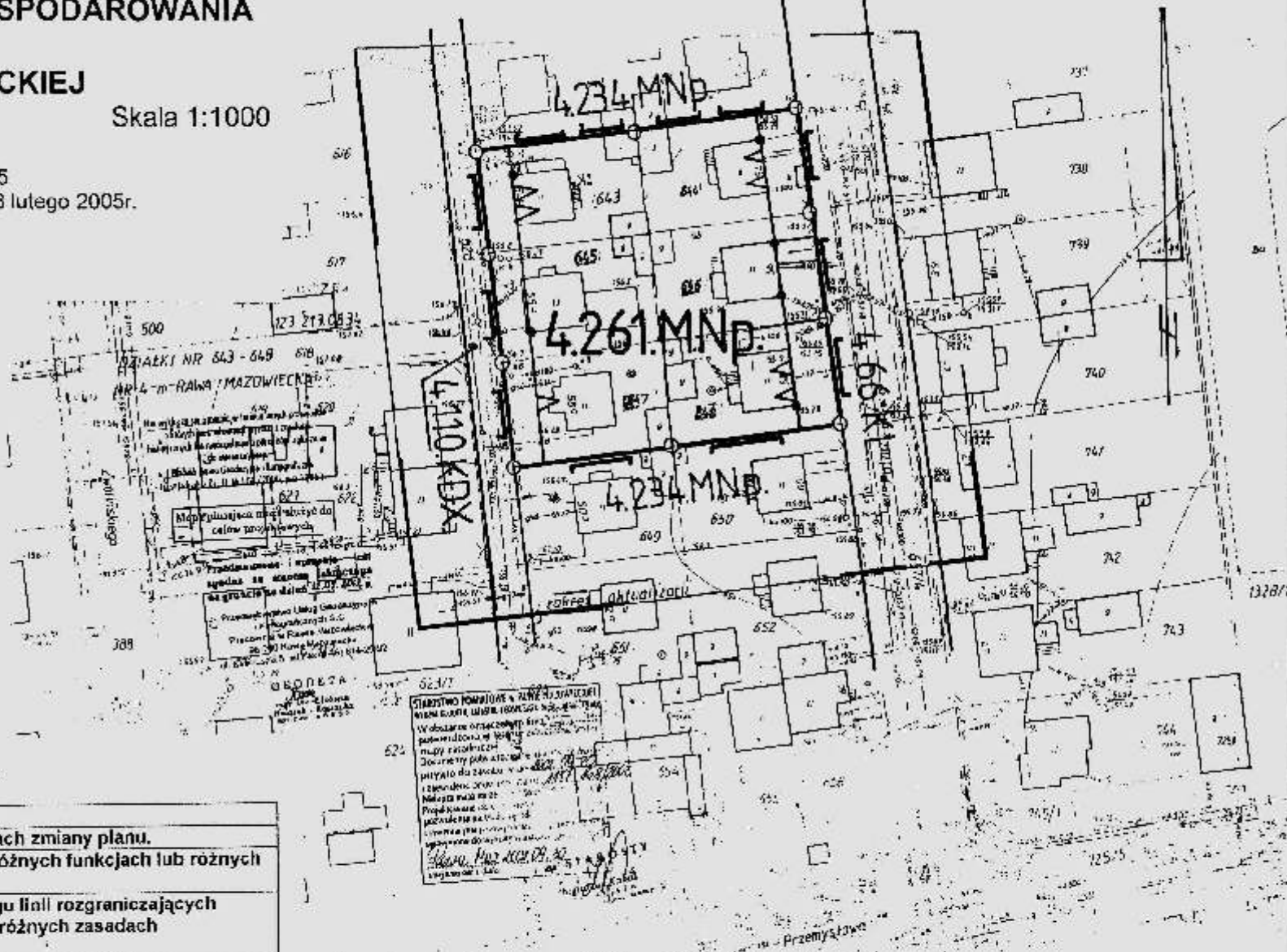
Rysunek zmiany planu Nr 26

Skala 1:1000






Obszar przy ulicy Polnej


Załącznik Nr 1 do Uchwały Nr XV/223/05

Rady Miasta Rawa Mazowiecka z dnia 8 lutego 2005r.



LEGENDA

	Granice obszaru zmiany planu.
	Oznaczenie terenów w ustaleniach zmiany planu.
	Linie rozgraniczające tereny o różnych funkcjach lub różnych zasadach zagospodarowania.
	Punkty identyfikacyjne przebiegu linii rozgraniczających tereny o różnych funkcjach lub różnych zasadach zagospodarowania.
	Linia zabudowy - nieprzekraczalna.

	Punkty identyfikacyjne przebiegu linii zabudowy.
--	--