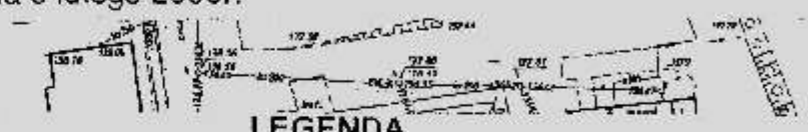
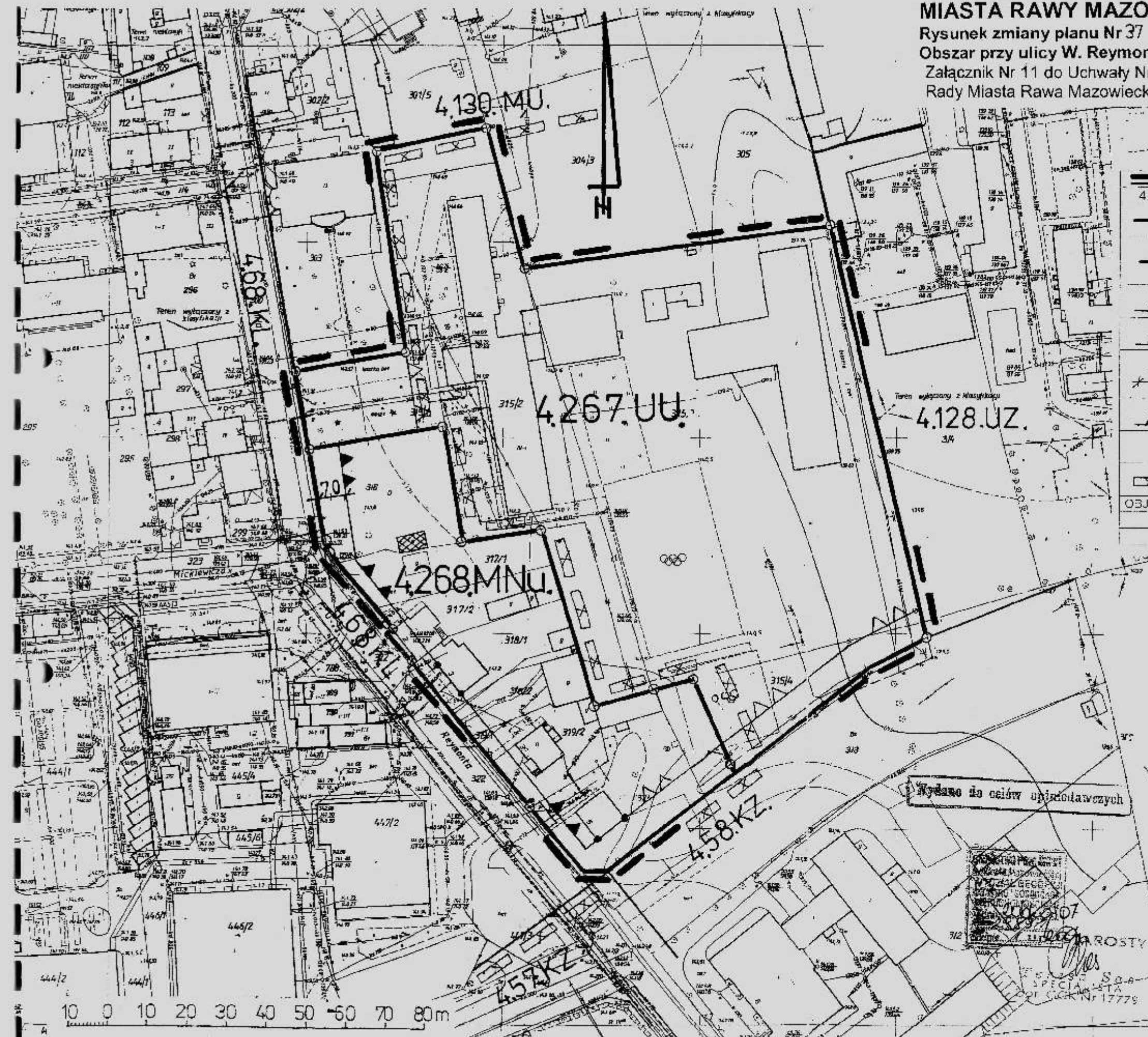


**MIĘDZOCY PLAN ZAGOSPODAROWANIA PRZESTRZENNEGO
 MIASTA RAWY MAZOWIECKIEJ**
 Rysunek zmiany planu Nr 37
 Obszar przy ulicy W. Reymonta
 Załącznik Nr 11 do Uchwały Nr XVI/224/05
 Rady Miasta Rawa Mazowiecka z dnia 8 lutego 2005r.

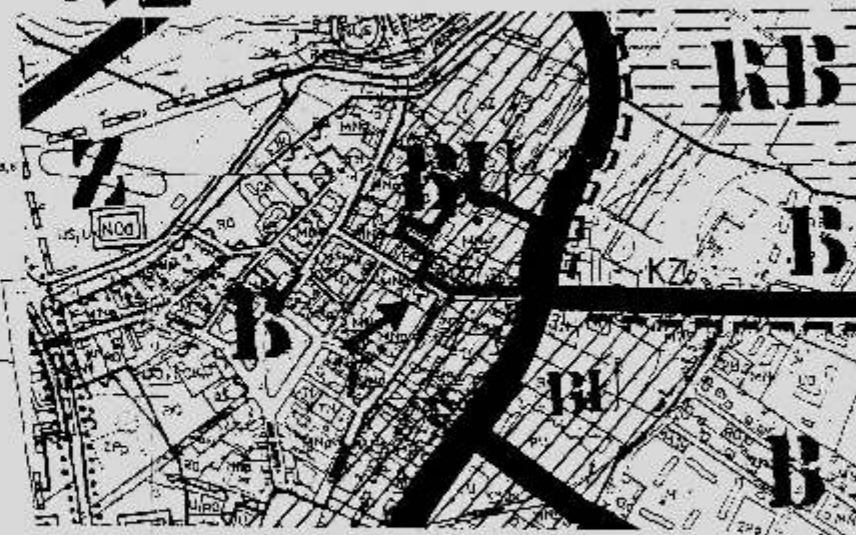
Skala 1:1000



	Granice obszaru zmiany planu.
	4.268.MNu. Oznaczenie terenów w ustaleniach planu.
	Linie rozgraniczające tereny o różnym przeznaczeniu lub różnych zasadach zagospodarowania.
	Punkty identyfikacyjne przebiegu linii rozgraniczających tereny o różnym przeznaczeniu lub różnych zasadach zagospodarowania.
	Linia zabudowy - nieprzekraczalna.
	Linia zabudowy - obowiązująca.
	* 2,5 * Zwymiarowanie linii rozgraniczających tereny o różnym przeznaczeniu lub linii zabudowy - w metrach.
	Punkty identyfikacyjne przebiegu linii zabudowy.
	Obiekt wpisany do rejestru zabytków
	Strefa ścisłej ochrony konserwatorskiej
MNu	tereny zabudowy mieszkaniowej jednorodzinnej z usługami
UU	tereny zabudowy usługowej

OBJAŚNIENIA OZNACZEŃ DOTYCZĄCYCH PRZEZNACZENIA TERENU

WYRYS
 z rysunku studium uwarunkowań i kierunków
 zagospodarowania przestrzennego
 m. Rawa Mazowiecka - "ROZWÓJ PRZESTRZENNY"
 Skala 1 : 10 000



B	obszary zabudowy w okresie perspektywicznym
BM	obszary mieszkaniowe
BP	obszary produkcyjno-usługowe
BU	obszary promocji usług ogólnomiejscowych
RB	obszary projektowanej zabudowy w okresie kierunkowym
Z	obszary zieleni rekreacyjnej i ochronnej
R	obszary rozwoju funkcji rolniczej i leśnej
KZ	ulica zbiorcza

Wydane do celów opiniotwórczych

STUDIO ARCHITECTURALNE
 S.C. S.A.
 ul. SICKA Nr 17778