




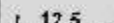


**MIJSCOWY PLAN ZAGOSPODAROWANIA
PRZESTRZENNEGO
MIASTA RAWY MAZOWIECKIEJ**

Rysunek zmiany planu Nr 77 Skala 1:1000
Obszar w rejonie ulicy J. Sobieskiego
Załącznik Nr 4 do Uchwały Nr XIII/111/07
Rady Miasta Rawa Mazowiecka z dnia 27 listopada 2007r.


LEGENDA RYSUNKU PLANU

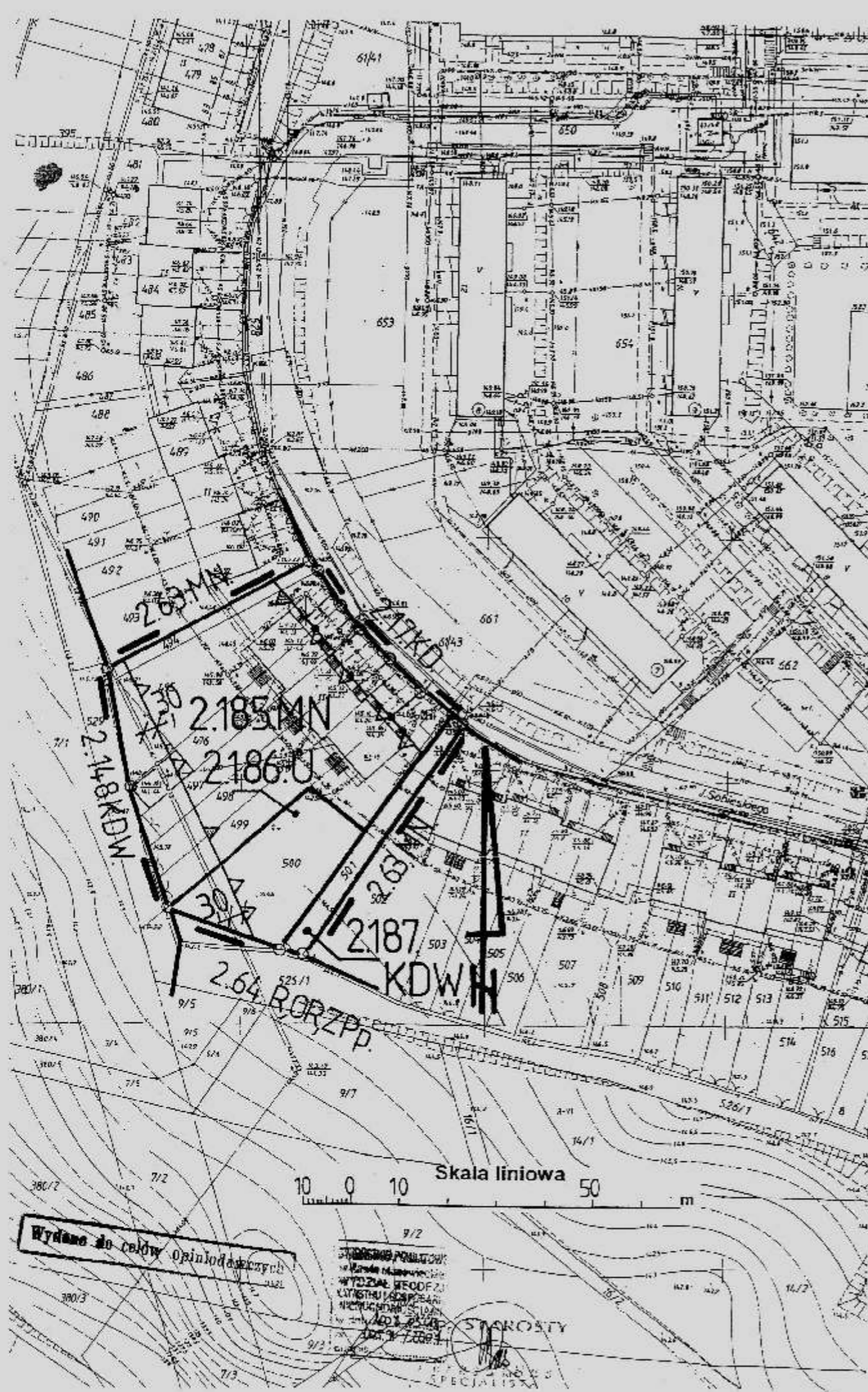
8.14.MNu	Oznaczenie terenów symbolem cyfrowym i symbolem przeznaczenia terenu.
	Linia rozgraniczająca tereny o różnym przeznaczeniu lub różnych zasadach zagospodarowania, która jest granicą obszaru objętego zmianą planu miejscowego.
	Linie rozgraniczające tereny o różnym przeznaczeniu lub różnych zasadach zagospodarowania.
	Punkty identyfikacyjne przebiegu linii rozgraniczających tereny o różnym przeznaczeniu lub różnych zasadach zagospodarowania.
	Linia zabudowy - nieprzekraczalna.
	Punkty identyfikacyjne przebiegu linii zabudowy.
	Zwymiarowanie linii zabudowy oraz linii rozgraniczających tereny o różnym przeznaczeniu lub różnych zasadach zagospodarowania w metrach.
MN	Tereny zabudowy mieszkaniowej jednorodzinnej
U	Tereny zabudowy usługowej

**OBJAŚNIENIA OZNACZEŃ PRZEZNACZENIA
TERENU W CTOCZENIU OBSZARU ZMIANY PLANU MIEJSCOWEGO**

Oznaczenie	Przeznaczenie terenu
MN	zabudowy mieszkaniowej jednorodzinnej
KDW	tereny dróg wewnętrznych

WYRYS

z rysunku studium uwarunkowań i kierunków zagospodarowania
przestrzennego Miasta Rawy Mazowieckiej
Skala 1 : 10 000
 granice terenu objętego zmianą planu
miejscowego
B - obszary zabudowy w okresie perspektywicznym



Wydane do celów opiniotwórczych

STARSOSTA
SPECIALISTA