





Wydane do celów opiniotwórczych

**MIEJSCOWY PLAN ZAGOSPODAROWANIA PRZESTRZENNEGO
MIASTA RAWY MAZOWIECKIEJ**

Rysunek zmiany planu Nr 83 Skala 1:1000
Obszar w rejonie ulicy Kardynała Wyszyńskiego i Mickiewicza
Załącznik Nr 10 do Uchwały Nr XIII/111/07 07
Rady Miasta Rawa Mazowiecka z dnia 27 listopada 2007r. /r.

LEGENDA RYSUNKU PLANU

8.14.MNU	Oznaczenie terenów symbolem cyfrowym i symbolem przeznaczenia terenu.
	Linia rozgraniczająca tereny o różnym przeznaczeniu lub różnych zasadach zagospodarowania, która jest granicą obszaru objętego zmianą planu miejscowego.
	Linie rozgraniczające tereny o różnym przeznaczeniu lub różnych zasadach zagospodarowania.
	Punkty identyfikacyjne przebiegu linii rozgraniczających tereny o różnym przeznaczeniu lub różnych zasadach zagospodarowania.
	Obiekty wpisane do rejestru zabytków Obiekty wskazane do ochrony konserwatorskiej (umieszczone w wojewódzkiej ewidencji zabytków)
M	Tereny zabudowy mieszkaniowej
U	Tereny zabudowy usługowej


OBJAŚNIENIA OZNACZEŃ PRZEZNACZENIA TERENU W OTOCZENIU OBSZARU ZMIANY PLANU MIEJSCOWEGO

Oznaczenie	Przeznaczenie terenu
KL	tereny komunikacji - ulica lokalna
K	tereny komunikacji
KDX	tereny komunikacji - ulica pieszo-jezdna
KD	tereny komunikacji - ulica dojazdowa

WYRYS

z rysunku studium uwarunkowań i kierunków zagospodarowania przestrzennego Miasta Rawy Mazowieckiej

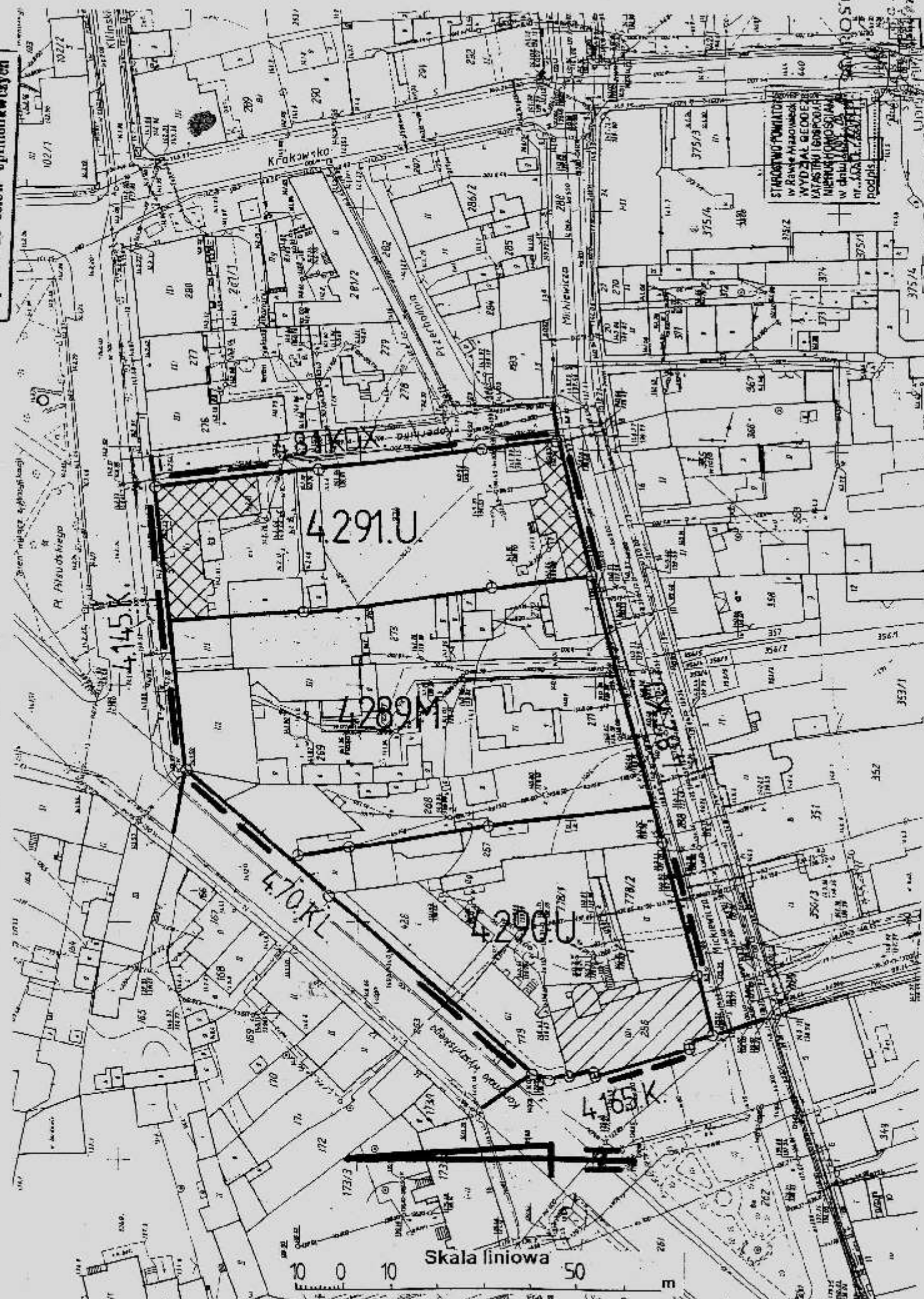
Skala 1 : 10 000

 - granice terenu objętego zmianą planu miejscowego

BU - obszary promocji usług ogólnomiejskich



Cofnięcie do celów opiniotwórczych



Skala liniowa 50 m