

# MIĘJSCOWY PLAN ZAGOSPODAROWANIA PRZESTRZENNEGO

## MIASTA RAWY MAZOWIECKIEJ

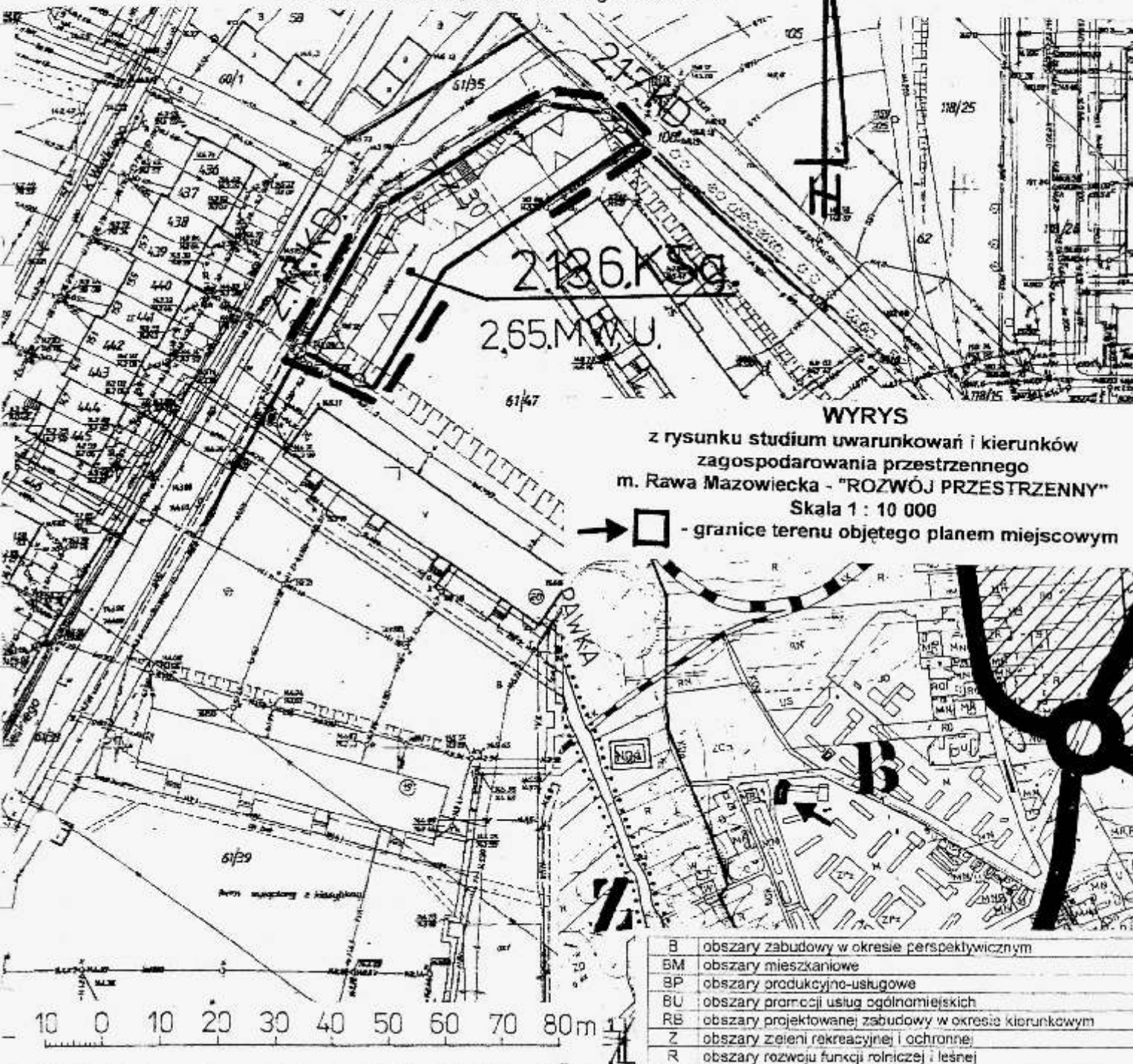
Rysunek zmiany planu Nr 33

Skala 1:1000

Obszar przy ulicy Jana Sobieskiego

Załącznik Nr 7 do Uchwały Nr XV/224/05


Rady Miasta Rawa Mazowiecka z dnia 8 lutego 2005r.



### WYRYS

z rysunku studium uwarunkowań i kierunków  
zagospodarowania przestrzennego  
m. Rawa Mazowiecka - "ROZWÓJ PRZESTRZENNY"  
Skala 1 : 10 000

→ □ - granice terenu objętego planem miejscowym



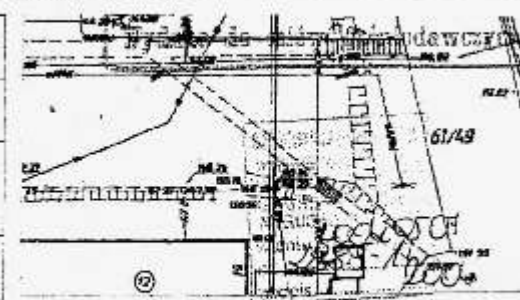
B	obszary zabudowy w okresie perspektywicznym
BM	obszary mieszkaniowe
BP	obszary produkcyjno-usługowe
BU	obszary promocyjii usług ogólnomiejskich
RB	obszary projektowanej zabudowy w okresie kierunkowym
Z	obszary zieleni rekreacyjnej i ochronnej
R	obszary rozwoju funkcji rolniczej i leśnej
KZ	ulica zbiorcza

### LEGENDA

	Granice obszaru zmiany planu.
	2.136.KSg. Oznaczenie terenów w ustaleniach planu.
	Linie rozgraniczające tereny o różnym przeznaczeniu lub różnych zasadach zagospodarowania.
	Punkty identyfikacyjne przebiegu linii rozgraniczających tereny o różnym przeznaczeniu lub różnych zasadach zagospodarowania.
	Linia zabudowy - nieprzekraczalna.

12,5 Zwymiarowanie linii rozgraniczających tereny o różnym przeznaczeniu lub linii zabudowy - w metrach.

OBJAŚNIENIA OZNACZEŃ DOTYCZĄCYCH PRZEZNACZENIA TERENU  
KSg tereny komunikacji - garaże



Zm. STAROSTY

*Handwritten signature*  
Tomasz Gas  
SPECIALISTA