

MIĘDZYPOLAN ZAGOSPODAROWANIA PRZESTRZENNEGO MIASTA RAWY MAZOWIECKIEJ

Rysunek zmiany planu Nr 32




Skala 1:1000

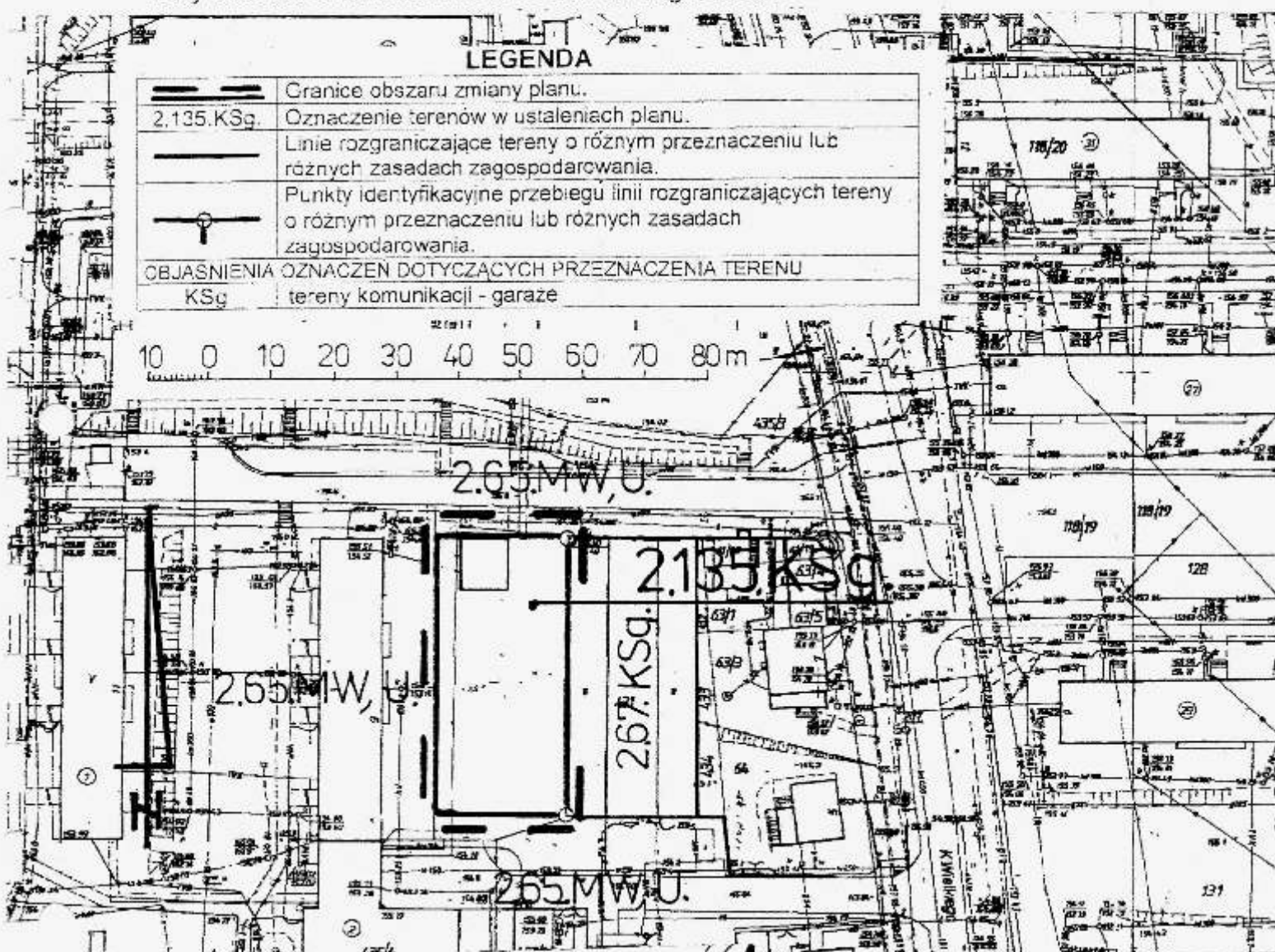
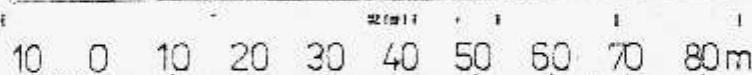
Obszar przy ulicy Kazimierza Wielkiego

Załącznik Nr 6 do Uchwały Nr XV/224/05

Rady Miasta Rawa Mazowiecka z dnia 8 lutego 2005r.


LEGENDA

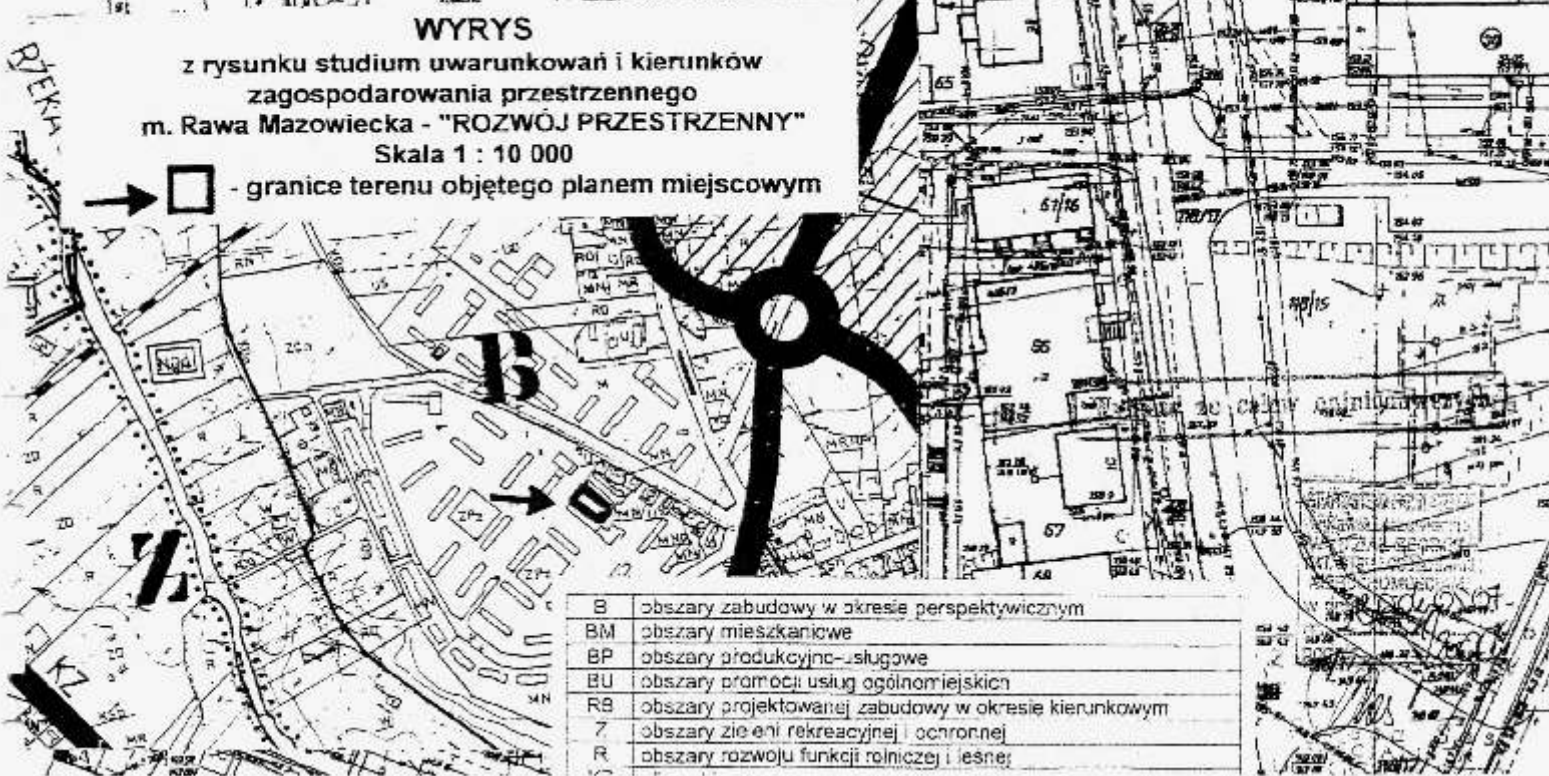
	Granice obszaru zmiany planu.
2.135.KSg.	Oznaczenie terenów w ustaleniach planu.
	Linie rozgraniczające tereny o różnym przeznaczeniu lub różnych zasadach zagospodarowania.
	Punkty identyfikacyjne przebiegu linii rozgraniczających tereny o różnym przeznaczeniu lub różnych zasadach zagospodarowania.
OBJASNIENIA OZNACZEN DOTYCZĄCYCH PRZEZNACZENIA TERENU	
KSg	tereny komunikacji - garaże



WYRYS

z rysunku studium uwarunkowań i kierunków zagospodarowania przestrzennego m. Rawa Mazowiecka - "ROZWÓJ PRZESTRZENNY" Skala 1 : 10 000

 - granice terenu objętego planem miejscowym



B	obszary zabudowy w okresie perspektywicznym
BM	obszary mieszkaniowe
BP	obszary produkcyjno-usługowe
BU	obszary promocyjnego usług ogólnomiejscowych
RB	obszary projektowanej zabudowy w okresie kierunkowym
7	obszary zieleni rekreacyjnej i ochronnej
R	obszary rozwoju funkcji rolniczej i leśnej