

FRAGMENT RYSUNKU NR 2
MIEJSCOWY PLAN ZAGOSPODAROWANIA

UCHWAŁA NR XVII/146/08
RADY MIASTA RAWA MAZOWIECKA
z dnia 7 marca 2008r.

w sprawie przystąpienia do sporządzenia zmiany miejscowego planu zagospodarowania przestrzennego miasta Rawy Mazowieckiej, obszary położone w rejonie ulic: Bolesława Chrobrego, Wodnej, Reymonta i Południowej, Placu Piłsudskiego, Warszawskiej i Zatylniej oraz Katowickiej.

/16/

Na podstawie art.18 ust. 2 pkt 5 ustawy z dnia 8 marca 1990r. o samorządzie gminnym (Dz. U. z 2001 r. Nr 142, poz. 1591; z 2002 r. Nr 23, poz. 220, Nr 62, poz. 558, Nr 113, poz. 984, Nr 153, poz. 1271, Nr 214, poz. 1806; z 2003 r. Nr 80, poz. 717, Nr 162, poz. 1568; z 2004 r. Nr 102, poz. 1055, 116, poz. 1203, Nr 167, poz. 1759; z 2005 r. Nr 172, poz. 1441 i Nr 175, poz. 1457; z 2006 r. Nr 17, poz. 128 i Nr 181, poz. 1337 oraz z 2007 r. Nr 48, poz. 327, Nr 138, poz. 974 i Nr 173, poz. 1218) oraz art.14 ust.1 i 2 w związku z art. 27 ustawy z dnia 27 marca 2003 r. o planowaniu i zagospodarowaniu przestrzennym (Dz. U. Nr 80, poz. 717; z 2004 r. Nr 6, poz. 41 i Nr 141, poz. 1492; z 2005 r. Nr 113, poz. 954 i Nr 130, poz. 1087; z 2006 r. Nr 45, poz. 319 i Nr 225, poz. 1635 oraz z 2007 r. Nr 127, poz. 880) Rada Miasta Rawa Mazowiecka uchwala, co następuje:

§ 1. 1. Przyjmuje się informację Burmistrza Miasta Rawa Mazowiecka o dokonanej analizie zasadności przystąpienia do sporządzenia zmiany miejscowego planu zagospodarowania przestrzennego miasta Rawy Mazowieckiej, zatwierdzonego Uchwałą Nr XXI/159/2000 Rady Miejskiej w Rawie Mazowieckiej z dnia 30 marca 2000r. w sprawie miejscowego planu zagospodarowania przestrzennego miasta Rawy Mazowieckiej (Dziennik Urzędowy Województwa Łódzkiego Nr 64, poz. 554; z 2002 r. Nr 81, poz. 1529 i Nr 292, poz. 3802; z 2003 r. Nr 225, poz. 2133 i Nr 557, poz. 3651; z 2005 r. Nr 85, poz. 829, Nr 129, poz. 1328 i Nr 282, poz. 2710; z 2007 r. Nr 7, poz. 67, Nr 8, poz. 71, Nr 34, poz. 312, Nr 180, poz. 1719, Nr 185, poz. 1745 oraz z 2008 r. Nr 2, poz. 42 i Nr 15, poz. 190).

2. Stwierdza się konieczność przystąpienia do sporządzenia zmiany planu o którym mowa w ust. 1, a dotyczącej obszarów położonych w rejonie:

- ulicy Bolesława Chrobrego (oznaczony symbolem A)
- ulicy Wodnej (oznaczony symbolem B)
- ulicy Reymonta i Południowej (oznaczony symbolem C),
- ulicy Placu Piłsudskiego, Warszawskiej i Zatylniej (oznaczony symbolem D),
- ulicy Katowickiej (oznaczony symbolem E).

§ 2. Granice obszarów, o którym mowa w § 1 ust. 2 przedstawione są na fragmentach rysunku obowiązującego planu miejscowego, stanowiących załączniki nr 1 do 5 do niniejszej uchwały.

§ 3. Wykonanie uchwały powierza się Burmistrzowi Miasta Rawa Mazowiecka.

§ 4. Uchwała wchodzi w życie z dniem podjęcia.



PRZEWODNICZĄCA
RADY MIASTA RAWA MAZOWIECKA

Grażyna Dębska
Grażyna Dębska

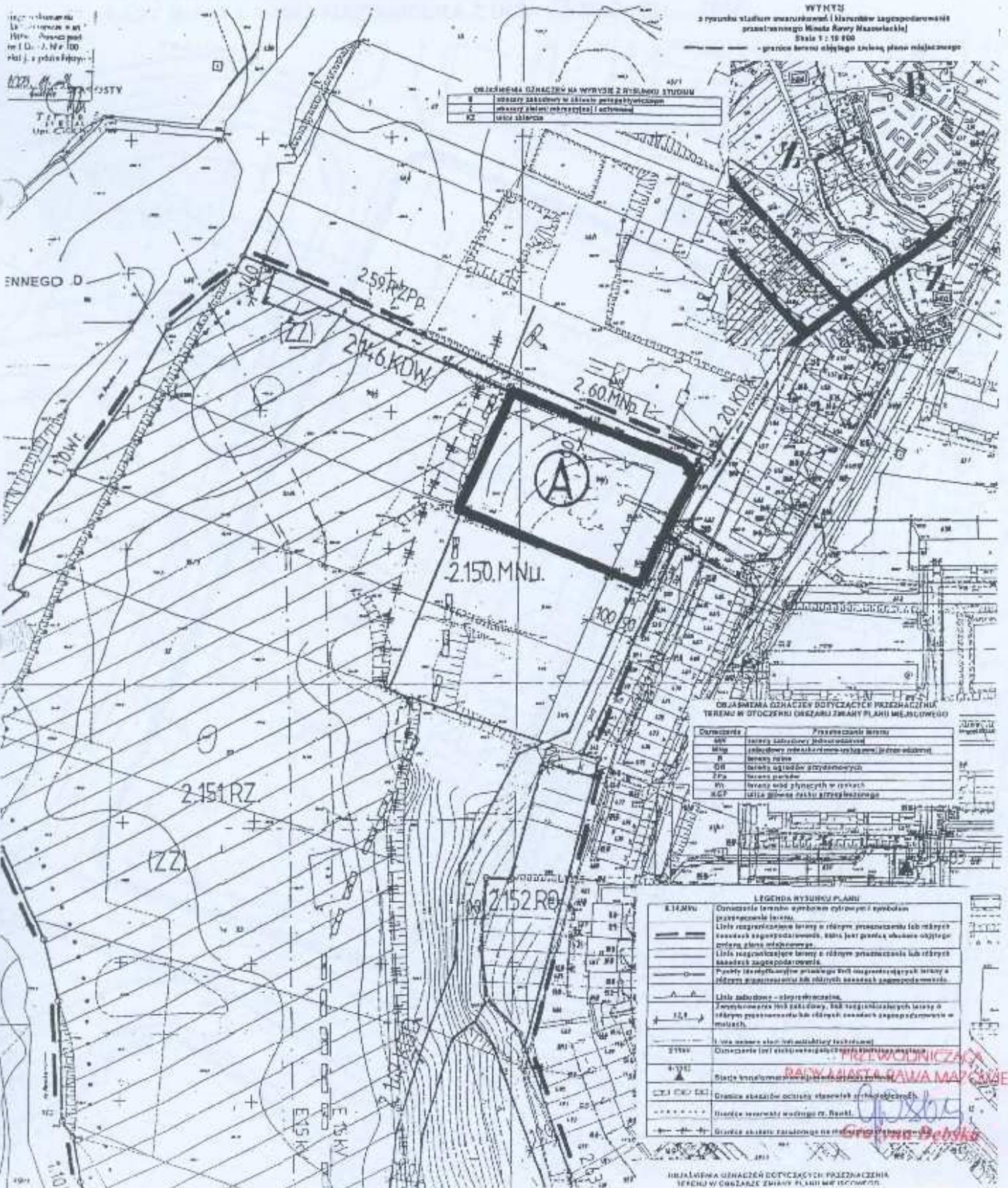
FRAGMENT RYSUNKU NR 2 MIEJSCOWEGO PLANU ZAGOSPODAROWANIA PRZESTRZENNEGO MIASTA RAWY MAZOWIECKIEJ

Skala 1:2000

— granice obszaru objętego zmianą planu

(A) oznaczenie obszaru

ZAŁĄCZNIK NR 4. DO UCHWAŁY NR *XVII/146/08*
RADY MIASTA RAWY MAZOWIECKA Z DNIA *7. marca*... 2008.



OBJAŚNIENIA OZNACZEŃ NA WYKRESIE Z PRZYKŁADNYM STUDIUM

1	obszary zabudowy w składowym zagospodarowaniu
2	obszary zabudowy w składowym zagospodarowaniu
3	obszary zabudowy w składowym zagospodarowaniu
4	obszary zabudowy w składowym zagospodarowaniu

WYTNYS
z rysunku studium urbanistycznego i kierunków zagospodarowania
prawnego Miasta Rawy Mazowieckiej
Skala 1:10 000
— granice terenu objętego zmianą planu miejscowego

OBJAŚNIENIA OZNACZEŃ DOTYCZĄCYCH PRZEZNACZENIA
TERENU W OTOCZENIU OBSZARU ZMIANY PLANU MIEJSCOWEGO

Symbol	Przeznaczenie terenu
1	tereny zabudowy jednorodzinnej
2	tereny zabudowy wielorodzinnej (mieszkalnej)
3	tereny usług
4	tereny usług publicznych
5	tereny usług publicznych w ramach
6	tereny usług publicznych w ramach
7	tereny usług publicznych w ramach

LEGENDA RYSUNKU PLANU

1.14.MN	Obszar terenu wyrobionego (z wyjątkiem) wyrobionego
1.15.MN	Obszar terenu wyrobionego (z wyjątkiem) wyrobionego
1.16.MN	Obszar terenu wyrobionego (z wyjątkiem) wyrobionego
1.17.MN	Obszar terenu wyrobionego (z wyjątkiem) wyrobionego
1.18.MN	Obszar terenu wyrobionego (z wyjątkiem) wyrobionego
1.19.MN	Obszar terenu wyrobionego (z wyjątkiem) wyrobionego
1.20.MN	Obszar terenu wyrobionego (z wyjątkiem) wyrobionego
1.21.MN	Obszar terenu wyrobionego (z wyjątkiem) wyrobionego
1.22.MN	Obszar terenu wyrobionego (z wyjątkiem) wyrobionego
1.23.MN	Obszar terenu wyrobionego (z wyjątkiem) wyrobionego
1.24.MN	Obszar terenu wyrobionego (z wyjątkiem) wyrobionego
1.25.MN	Obszar terenu wyrobionego (z wyjątkiem) wyrobionego
1.26.MN	Obszar terenu wyrobionego (z wyjątkiem) wyrobionego
1.27.MN	Obszar terenu wyrobionego (z wyjątkiem) wyrobionego
1.28.MN	Obszar terenu wyrobionego (z wyjątkiem) wyrobionego
1.29.MN	Obszar terenu wyrobionego (z wyjątkiem) wyrobionego
1.30.MN	Obszar terenu wyrobionego (z wyjątkiem) wyrobionego
1.31.MN	Obszar terenu wyrobionego (z wyjątkiem) wyrobionego
1.32.MN	Obszar terenu wyrobionego (z wyjątkiem) wyrobionego
1.33.MN	Obszar terenu wyrobionego (z wyjątkiem) wyrobionego
1.34.MN	Obszar terenu wyrobionego (z wyjątkiem) wyrobionego
1.35.MN	Obszar terenu wyrobionego (z wyjątkiem) wyrobionego
1.36.MN	Obszar terenu wyrobionego (z wyjątkiem) wyrobionego
1.37.MN	Obszar terenu wyrobionego (z wyjątkiem) wyrobionego
1.38.MN	Obszar terenu wyrobionego (z wyjątkiem) wyrobionego
1.39.MN	Obszar terenu wyrobionego (z wyjątkiem) wyrobionego
1.40.MN	Obszar terenu wyrobionego (z wyjątkiem) wyrobionego
1.41.MN	Obszar terenu wyrobionego (z wyjątkiem) wyrobionego
1.42.MN	Obszar terenu wyrobionego (z wyjątkiem) wyrobionego
1.43.MN	Obszar terenu wyrobionego (z wyjątkiem) wyrobionego
1.44.MN	Obszar terenu wyrobionego (z wyjątkiem) wyrobionego
1.45.MN	Obszar terenu wyrobionego (z wyjątkiem) wyrobionego
1.46.MN	Obszar terenu wyrobionego (z wyjątkiem) wyrobionego
1.47.MN	Obszar terenu wyrobionego (z wyjątkiem) wyrobionego
1.48.MN	Obszar terenu wyrobionego (z wyjątkiem) wyrobionego
1.49.MN	Obszar terenu wyrobionego (z wyjątkiem) wyrobionego
1.50.MN	Obszar terenu wyrobionego (z wyjątkiem) wyrobionego

OBJAŚNIENIA OZNACZEŃ DOTYCZĄCYCH PRZEZNACZENIA
TERENU W OBSZARZE ZMIANY PLANU MIEJSCOWEGO

MIASTO RAWY MAZOWIECKA
RADA MIASTA RAWY MAZOWIECKA
Główny Architekt

FRAGMENT RYSUNKU NR 2
MIEJSCOWEGO PLANU ZAGOSPODAROWANIA
PRZESTRZENNEGO
MIASTA RAWY MAZOWIECKIEJ

Skala 1:1000

— granice obszaru objętego zmianą planu

(A) oznaczenie obszaru

ZAŁĄCZNIK NR 2 DO UCHWAŁY NR XVII/146/08
RADY MIASTA RAWA MAZOWIECKA Z DNIA 7. marca 2008.



FRAGMENT RYSUNKU NR 2
MIEJSCOWEGO PLANU ZAGOSPODAROWANIA
PRZESTRZENNEGO
MIASTA RAWY MAZOWIECKIEJ

Skala 1:2000

— granice obszaru objętego zmianą planu

Ⓐ oznaczenie obszaru

ZALĄCZNIK NR 3 DO UCHWAŁY NR XVII/146/08
RADY MIASTA RAWA MAZOWIECKA Z DNIA 7. marca 2008.



PRZEWODNICZĄCA
RADY MIASTA RAWA MAZOWIECKA

Grażyna Dębska
Grażyna Dębska

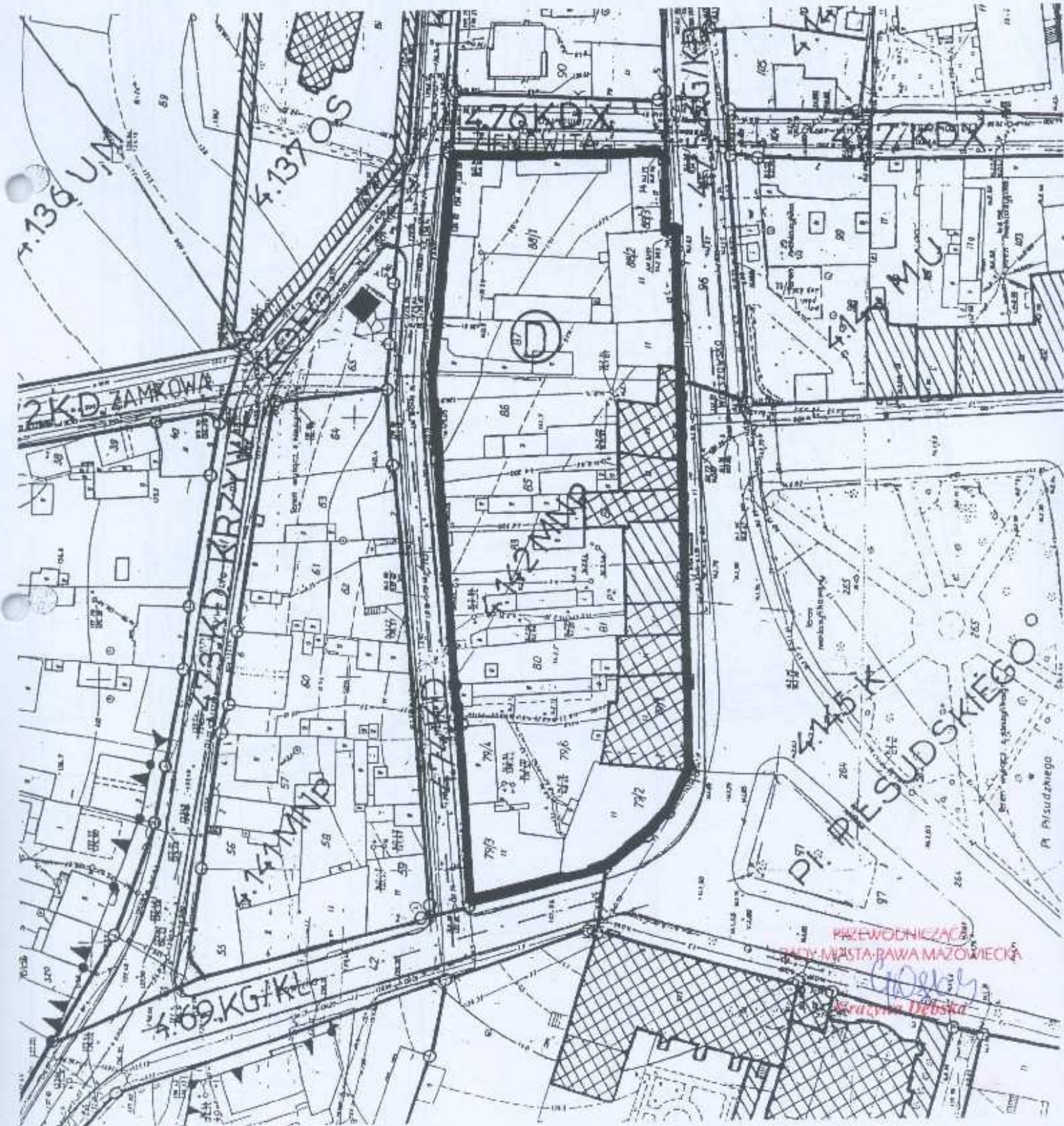
FRAGMENT RYSUNKU NR 2
MIEJSCOWEGO PLANU ZAGOSPODAROWANIA
PRZESTRZENNEGO
MIASTA RAWY MAZOWIECKIEJ

Skala 1:1000

— granice obszaru objętego zmianą planu

(A) oznaczenie obszaru

ZAŁĄCZNIK NR 4. DO UCHWAŁY NR XVII/146/08
RADY MIASTA RAWA MAZOWIECKA Z DNIA 7. MARCA 2008.



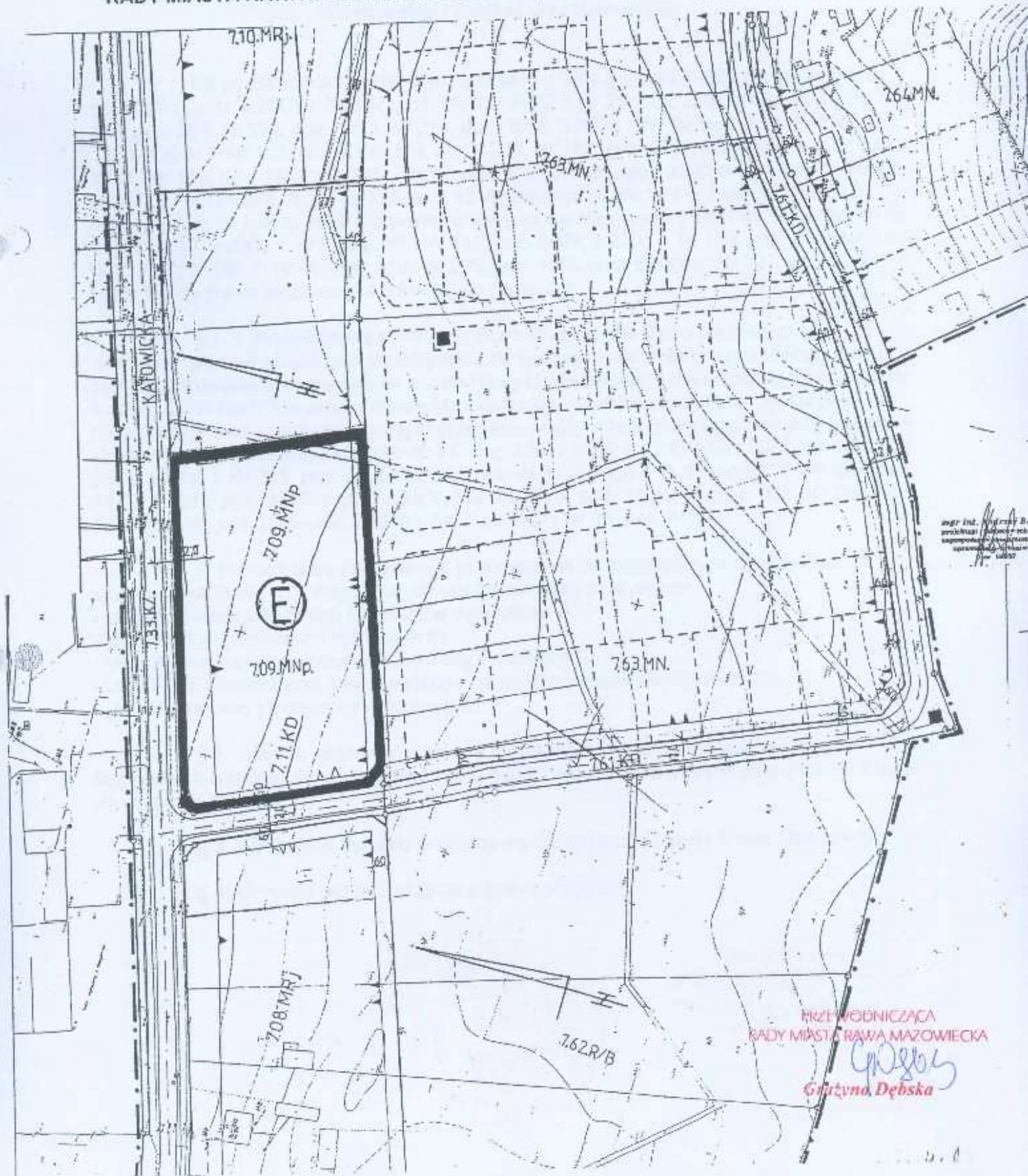
FRAGMENT RYSUNKU NR 2
MIEJSCOWEGO PLANU ZAGOSPODAROWANIA
PRZESTRZENNEGO
MIASTA RAWY MAZOWIECKIEJ

Skala 1:2000

— granice obszaru objętego zmianą planu

(A) oznaczenie obszaru

ZALĄCZNIK NR 5 DO UCHWAŁY NR XVII/146/08
RADY MIASTA RAWA MAZOWIECKA Z DNIA 7 MARCA 2008.



mgr inż. Andrzej B.
architekt i inżynier
zagospodarowania
przestrzennego
ul. ...

PRZEWODNICZĄCA
RADY MIASTA RAWA MAZOWIECKA
G. Dębska
Grażyna Dębska