

FRAGMENT RYSUNKU MIEJSCOWEGO PLANU ZAGOSPODAROWANIA PRZESTRZENNEGO MIASTA RAWY MAZOWIECKIEJ

Skala 1:2000

 granice obszaru objętego zmianą planu

 oznaczenie obszaru

**ZAŁĄCZNIK NR 12 DO UCHWAŁY NR XV/112/12
RADY MIASTA RAWA MAZOWIECKA Z DNIA 15 LUTEGO 2012 r.**





**MIEJSCOWY PLAN ZAGOSPODAROWANIA PRZESTRZENNEGO
MIASTA RAWY MAZOWIECKIEJ**
Rysunek zmiany planu Nr 75
Obszar w rejonie ulicy Kościelnej
Załącznik Nr 1 do Uchwały Nr XV/112/12
Rady Miasta Rawy Mazowieckiej z dnia 15 lutego 2012 r.

Skala 1:1000


**OBJAŚNIENIA OZNACZEŃ DOTYCZĄCYCH PRZEZNACZENIA
TERENU W OBCIEŻCI ZMIANY PLANU MIEJSCOWEGO I W
OTOCZENIU ORSZARU ZMIANY PLANU MIEJSCOWEGO**

Oznaczenie	Przeznaczenie terenu
ZL	lasy
R	tereny rolnicze
RUB	tereny rolne stanowiące rezerwy docelowych terenów leśnodolnych
MR/J	obszary zabudowy z mieszkalno-usługową

LEGENDA RYSUNKU PLANU

8.81.ZL	Oznaczenie terenów symbolami cyfrowymi i symbolami przeznaczenia terenu. Linia rozgraniczająca tereny o różnym przeznaczeniu lub różnych zasadach zagospodarowania, która jest granicą obszaru objętego zmianą planu miejscowego.
	Linia rozgraniczająca tereny o różnym przeznaczeniu lub różnych zasadach zagospodarowania.
	Punkty identyfikacyjne przebiegu linii rozgraniczających tereny o różnym przeznaczeniu lub różnych zasadach zagospodarowania.
KOW	Istniejące drogi wewnętrzne w obszarze obszaru planu

WYKRS
z rysunku studium uwarunkowań i kierunków zagospodarowania przestrzennego
m. Rawy Mazowieckiej - "ROZWOJ PRZESTRZENNY"
Skala 1 : 10 000

 granice terenu objętego planem miejscowym
OBJAŚNIENIA OZNACZEŃ NA WYKRYSIE Z RYSUNKU STUDIUM
RB
obszary przewidziane do zabudowy w obszarze kierunkowym
B
obszary zabudowy w obszarze parzystoprzecznym

10 0 10 Skala liniowa 50 m